

KATALOG BPS: 1102001.3273180

Kecamatan  
**A N D I R**  
DALAM ANGKA  
**2019**



**BADAN PUSAT STATISTIK  
KOTA BANDUNG**



Kecamatan  
Andir  
DALAM ANGKA 2019



# **Kecamatan Andir Dalam Angka**

## **2019**

**No. Publikasi :** 3273180.1931

**Katalog:** 1102001.3273180

**Ukuran Buku:** 14,8 cm x 21 cm

**Jumlah Halaman:** xxxvi + 276 halaman

**Naskah:**

Badan Pusat Statistik Kota Bandung

**Gambar Kover oleh :**

Badan Pusat Statistik Kota Bandung

**Ilustrasi Kover:**

Kantor Kecamatan Andir

**Diterbitkan oleh:**

© BPS Kota Bandung

**Dilarang mengumumkan, mendistribusikan, mengomunikasikan, dan/atau mengandakan sebagian atau seluruh isi buku ini untuk tujuan komersial tanpa izin tertulis dari Badan Pusat Statistik**

## **Kecamatan Sumur Bandung Dalam Angka 2019**

### **Tim Penyusun**

**Pengarah** : Aris Budiyanto, S.ST, M.Si

**Koordinator Teknis** : Ir. Amilija Nurjuliani

**Naskah dan Pengolah Data** : Ruhyana

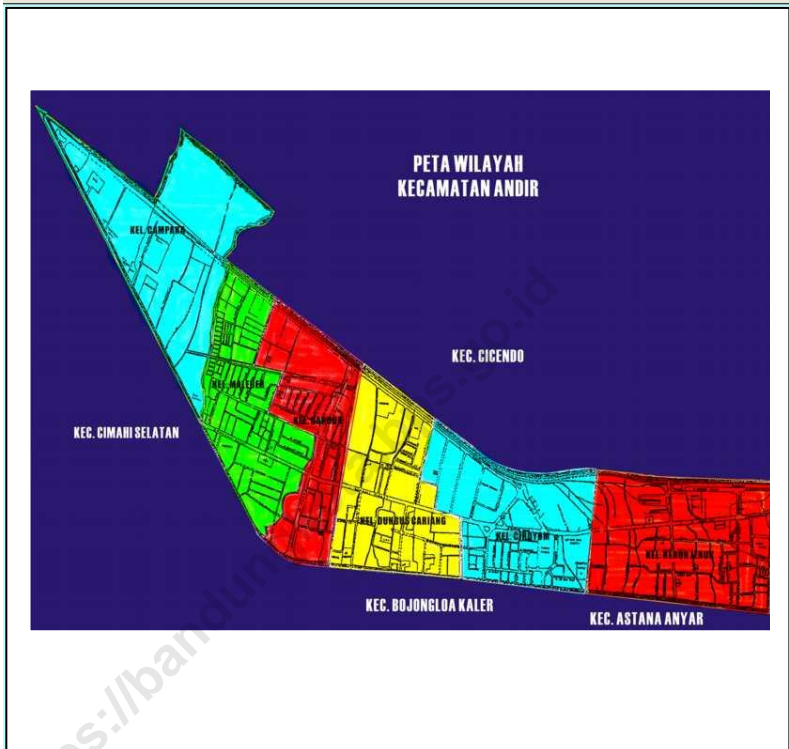
**Penyunting** : Ni Nengah Eva Sri Wahyuni, S.ST

**Gambar Kulit** : Ruhyana

<https://bandungkota.bps.go.id>



## KECAMATAN ANDIR







**KEPALA BPS KOTA BANDUNG**



**Aris Budiyanto , S.ST , M.Si.**





## **KATA PENGANTAR**

Kecamatan Andir Dalam Angka 2019 merupakan publikasi tahunan yang diterbitkan oleh BPS Kota Bandung. Disadari bahwa publikasi ini belum sepenuhnya memenuhi harapan pihak pemakai data khususnya para perencana, namun diharapkan dapat membantu melengkapi penyusunan rencana pembangunan di Kota Bandung.

Publikasi ini dapat terwujud berkat kerja sama dan bantuan dari berbagai pihak baik instansi pemerintah maupun swasta. Kepada semua pihak yang telah memberikan bantuan disampaikan penghargaan dan terima kasih yang sebesar – besarnya.

Walaupun publikasi ini telah disiapkan sebaik-baiknya, namun disadari masih ada kekurangan dan kesalahan yang terjadi. Untuk perbaikan publikasi ini, tanggapan dan saran yang bersifat konstruktif dari para pemakai sangat diharapkan.

Bandung, September 2019

Kepala BPS KOTA BANDUNG

**Aris Budiyanto , S.ST , M.Si.**



## DAFTAR ISI

	Halaman
Kata Pengantar	ix
Daftar Isi	xi
Daftar Tabel	xi
Penjelasan Umum	
Sekilas Kecamatan	xvii
Bab 1 Geografi	1
Bab 2 Pemerintahan	11
Bab 3 Penduduk dan Ketenagakerjaan	17
Bab 4 Sosial	29
Bab 5 Pertanian	65
Bab 6 Perindustrian dan Energi	69
Bab 7 Perdagangan	79
Bab 8 Komunikasi dan Pariwisata	77
Bab 9 Keuangan	87



## DAFTAR TABEL

Tabel	Judul	Halaman
<b>Bab 1. Geografi dan Iklim</b>		
1.1.1	Luas Wilayah Menurut Kelurahan di Kecamatan Andir Tahun 2018	3
1.1.2	Tinggi Wilayah di Atas Permukaan Laut (DPL) Menurut Kelurahan di Kecamatan Andir Tahun 2018	4
1.1.3	Jarak Antar Kelurahan, Ke Kecamatan Andir Dan Ke Pemerintahan Kota Bandung Tahun 2018	5
1.1.4	Jarak Kecamatan Andir Tahun Ke Kecamatan Lain Dan Ke Pemerintahan Kota Bandung Tahun 2018	6
1.2.1	Keadaan Udara Menurut Bulan di Kota Bandung Tahun 2018	7
1.2.2	Rata-rata Suhu dan Kelembaban Udara Menurut Bulan di Kota Bandung Tahun 2018	8
1.2.3	Kecepatan Angin Menurut Bulan di Kota Bandung Tahun 2018	9
<b>Bab 2. Pemerintahan</b>		
2.1	Jumlah RW dan RT Menurut Kelurahan di Kecamatan Andir Tahun 2018	13
2.2.1	Jumlah Pegawai Negeri Sipil Menurut Kelurahan dan Jenis Kelamin di Kecamatan Andir Tahun 2018	14
2.2.2	Jumlah Pegawai Negeri Sipil Menurut Pendidikan Tertinggi yang Ditamatkan dan Jenis Kelamin di Kecamatan Andir Tahun 2018	15
2.2.3	Jumlah Pegawai Negeri Sipil Menurut Golongan Kepangkatan dan Jenis Kelamin di Kecamatan Andir Tahun 2018	16
<b>Bab 3. Penduduk dan Ketenagakerjaan</b>		
3.1.1	Jumlah Penduduk dan Laju Pertumbuhan Penduduk Menurut Kelurahan di Kecamatan Andir Tahun 2010, 2015, dan 2018	19
3.1.2	Jumlah Penduduk dan Rasio Jenis Kelamin Menurut Kelurahan di Kecamatan Andir Tahun 2018	20

Tabel	Judul	Halaman
3.1.3	Distribusi dan Kepadatan Penduduk Menurut Kelurahan di Kecamatan Andir Tahun 2018	21
3.1.4	Jumlah Penduduk Menurut Kelompok Umur dan Jenis Kelamin di Kecamatan Andir Tahun 2018	22
3.1.5	Jumlah Kelahiran dan Kematian Menurut Jenis Kelamin dan Kelurahan di Kecamatan Andir Tahun 2018	23
3.16	Persentase Penduduk 10 Tahun Ke Atas Menurut Jenis Kelamin dan Pendidikan Yang Ditamatkan di Kecamatan Andir Tahun 2018	24
3.2.1	Jumlah Penduduk Menurut Jenis Mata Pencarian dan Kelurahan di Kecamatan Andir Tahun 2018	25
3.2.2	Jumlah Pencari Kerja Terdaftar Menurut Tingkat Pendidikan Tertinggi yang Ditamatkan dan Jenis Kelamin di Kecamatan Andir Tahun 2018	27

#### **Bab 4. Sosial**

4.1.1	Jumlah Sekolah, Murid, Guru, dan Rasio Murid-Guru Sekolah Dasar (SD) Menurut Kelurahan di Kecamatan Andir Tahun 2018	31
4.1.2	Jumlah Sekolah, Murid, Guru, dan Rasio Murid-Guru Madrasah Ibtidaiyah (MI) Menurut Kelurahan di Kecamatan Andir Tahun 2018	32
4.1.3	Jumlah Sekolah, Murid, Guru, dan Rasio Murid-Guru Sekolah Menengah Pertama (SMP) Menurut Kelurahan di Kecamatan Andir Tahun 2018	33
4.1.4	Jumlah Sekolah, Murid, Guru, dan Rasio Murid-Guru Sekolah Madrasah Tsanawiyah (MTS) Menurut Kelurahan di Kecamatan Andir Tahun 2018	34
4.1.5	Jumlah Sekolah, Murid, Guru, dan Rasio Murid-Guru Sekolah Menengah Atas (SMA) Menurut Kelurahan di Kecamatan Andir Tahun 2018	35
4.1.6	Jumlah Sekolah, Murid, Guru, dan Rasio Murid-Guru Madrasah Aliyah (MA) Menurut Kelurahan di Kecamatan Andir Tahun 2018	36
4.1.7	Jumlah Sekolah, Murid, Guru, dan Rasio Murid-Guru Sekolah Menengah Kejuruan (SMK) Menurut Kelurahan di Kecamatan Andir Tahun 2018	37
4.2.1	Jumlah Sarana Kesehatan per Kelurahan di Kecamatan Andir Tahun 2018	38
4.2.2	Jumlah Balita yang Diimunisasi menurut Jenis Imunisasi per Kelurahan di Kecamatan Andir Tahun 2018	39



Tabel	Judul	Halaman
4.2.3	Jumlah PUS dan Peserta KB Aktif per Kelurahan di Kecamatan Andir Tahun 2018	41
4.2.4	Jumlah Peserta KB Aktif Menurut Jenis Alat Kontrasepsi yang Digunakan per Kelurahan di Kecamatan Andir Tahun 2018	42
4.2.5	Jumlah KK dan Jiwa Menurut Tahapan KS per Kelurahan di Kecamatan Andir Tahun 2018	44
4.2.6	Jumlah KK Penerima Raskin dan Alokasinya per Kelurahan di Kecamatan Andir Tahun 2018	46
4.2.7	Jumlah Penduduk Penyandang Cacat Menurut Jenisnya per Kelurahan di Kecamatan Andir Tahun 2018	47
4.3.1	Jumlah Penduduk Menurut Kelurahan dan Agama yang Dianut di Kecamatan Andir Tahun 2018	48
4.3.2	Jumlah Sarana Peribadatan per Kelurahan di Kecamatan Andir Tahun 2018	49
4.3.3	Jumlah Pemberi dan Penerima Zakat Fitrah per Kelurahan di Kecamatan Andir Tahun 2018	51
4.3.4	Jumlah Zakat Fitrah Terkumpul Menurut Jenisnya per Kelurahan di Kecamatan Andir Tahun 2018	52
4.3.5	Jumlah Jemaah Haji Menurut Jenis Kelamin per Kelurahan di Kecamatan Andir Tahun 2018	53
4.3.6	Jumlah Nikah, Talak, Cerai dan Rujuk per Kelurahan di Kecamatan Andir Tahun 2018	54
4.4.1	Jumlah Gangguan Umum Kamtibmas Menurut Jenis Per Kelurahan di Kecamatan Andir Tahun 2018	55
4.4.2	Jumlah Kejadian Bencana Alam per Kelurahan di Kecamatan Andir Tahun 2018	57
4.4.3	Jumlah Korban Akibat Bencana Alam Per Kelurahan di Kecamatan Andir Tahun 2018	58
4.4.4	Jumlah Pelayanan Kependudukan Menurut Jenis Pelayanan per Kelurahan di Kecamatan Andir Tahun 2018	60
4.4.5	Jumlah Kelompok Organisasi per Kelurahan di Kecamatan Andir Tahun 2018	61
4.4.6	Jumlah Sarana Olah Raga Per Kelurahan di Kecamatan Andir Tahun 2018	62

Tabel	Judul	Halaman
4.7.1	Jumlah Pelayanan Kependudukan Menurut Jenis Pelayanan per Kelurahan di Kecamatan Andir Tahun 2018	70
4.7.2	Jumlah Kelompok Organisasi per Kelurahan di Kecamatan Andir Tahun 2018	71
4.7.3	Jumlah Sarana Olah Raga Per Kelurahan di Kecamatan Andir Tahun 2018	72

### **Bab 5. Pertanian**

5.1	Lahan Sawah dan Bukan Sawah ( Ha ) per Kelurahan di Kecamatan Andir Tahun 2018	67
5.2	Jumlah Lahan Bukan Sawah Menurut Kegunaannya (Ha) per Kelurahan di Kecamatan Andir Tahun 2018	68

### **Bab 6. Perindustrian dan Energi**

6.1	Jumlah Industri Menurut Klasifikasi per Kelurahan di Kecamatan Andir Tahun 2018	71
6.2	Jumlah SPBU, PAM Swasta, Listrik Non PLN per Kelurahan di Kecamatan Andir Tahun 2018	82

### **Bab 7. Perdagangan**

7	Jumlah Pasar Menurut Jenis per Kelurahan di Kecamatan Andir Tahun 2018	75
---	--	----

### **Bab 8. Komunikasi dan Pariwisata**

8.1	Jumlah Sarana Komunikasi per Kelurahan di Kecamatan Andir Tahun 2018	79
8.2.1	Jumlah Hotel dan Akomodasi Lainnya per Kelurahan di Kecamatan Andir Tahun 2018	80
8.2.2	Jumlah Warung Makan, Rumah Makan dan Restoran per Kelurahan di Kecamatan Andir Tahun 2018	81
8.2.3	Jumlah Sarana Pariwisata dan Rekreasi per Kelurahan di Kecamatan Andir Tahun 2018	82

Tabel	Judul	Halaman
-------	-------	---------

**Bab 9. Keuangan**

9.1	Jumlah Target dan Realisasi Penerimaan Anggaran per Kelurahan di Kecamatan Andir Tahun 2018	89
9.2	Jumlah Wajib Pajak dan Penerimaan PBB per Kelurahan di Kecamatan Andir Tahun 2018	91
9.3	Jumlah Lembaga Keuangan per Kelurahan di Kecamatan Andir Tahun 2018	93

<https://bandungkota.bps.go.id>

## PENJELASAN UMUM

Tanda-tanda, satuan-satuan, dan lain-lainnya yang digunakan dalam publikasi ini adalah sebagai berikut :

### 1. TANDA-TANDA

Data tidak tersedia	:	...
Tidak ada atau nol	:	-
Data dapat diabaikan	:	0
Tanda decimal	:	,
Data tidak dapat ditampilkan	:	NA
Angka Perkiraan	:	e
Angka Sementara	:	*
Angka Sangat Sementara	:	**
Angka diperbaiki	:	r

### 2. SATUAN

Hektar (ha)	:	10 000 m <sup>2</sup>
Kilometer (km)	:	1 000 meter
Knot	:	1, 8523 km/jam
Kuintal	:	100 kg
Ton	:	1 000 kg

Perbedaan angka dibelakang koma disebabkan oleh pembulatan angka

<https://bandungkota.bps.go.id>

# **Bab 1**

## **Geografi dan Iklim**

<https://bandungkota.bkf.go.id>





## 1. GEOGRAFI

**Tabel 1.1 .1 Luas Wilayah Menurut Kelurahan di Kecamatan Andir Tahun 2018**

	Kelurahan	Luas (km <sup>2</sup> )	Persentase
	(1)	(2)	(3)
1	Campaka	0,64	17,5
2	Maleber	0,53	14,28
3	Garuda	0,45	12,13
4	Dunguscariang	0,69	18,60
5	Ciroyom	0,60	16,17
6	Kebonjeruk	0,80	21,56
	<b>Kecamatan Andir Andir</b>	<b>3,71</b>	<b>100</b>

Sumber : Kantor Kecamatan Andir

**Tabel 1.1.2 Tinggi Wilayah di Atas Permukaan Laut (DPL) Menurut Kelurahan di Kecamatan Andir Tahun 2018**

	<b>Kelurahan</b>	<b>Tinggi</b>
	<b>(1)</b>	<b>(2)</b>
1	Campaka	738
2	Maleber	734
3	Garuda	723
4	Dunguscariang	724
5	Ciroyom	724
6	Kebonjeruk	709

Sumber: BPS Kota Bandung

**Tabel 1.1.3 Jarak Antar Kelurahan, Ke Kecamatan Andir Dan Ke Pemerintahan Kota Bandung Tahun 2018**

		Ke (Km.) :							
Dari		Kel. Campaka	Kel. Maleber	Kel. Garuda	Kel. Dunguscariang	Kel. Ciroyom	Kel. Kebonjeruk	Kecamatan . Andir	Pemkot Bandung
(1)	(2)	(3)	(4)	(5)	(6)	(7)	(8)	(9)	(10)
1	Kel. Campaka	-	2	3	3,5	4	4	2,5	5
2	Kel. Maleber	2	-	3	1,5	1	2	0,2	4
3	Kel. Garuda	3	3	-	2	1	2,5	1	3,5
4	Kel. Dunguscariang	3,5	1,5	2	-	1,8	1	1,5	3,5
5	Kel. Ciroyom	4	1	1	1,8	-	1,8	2	2
6	Kel. Kebonjeruk	4	2	2,5	1	1,8	-	0,8	3
7	Kecamatan . Andir	2,5	0,2	1	1,5	2	0,8	-	3,5
8	Pemkot Bandung	5	0,4	3,5	3,5	3	3	3,5	-

Sumber : Kantor Kecamatan Andir

**Tabel 1.1.4 Jarak Kecamatan Andir Ke Kecamatan Lain Dan Ke Pemerintahan Kota Bandung Tahun , 2018**

No	Ke Kecamatan :	Dari Kecamatan Andir (Km.)
(1)	(2)	(3)
1	Bandung Kulon	1,90
2	Babakan Ciparay	3,40
3	Bojongloa Kaler	4,00
4	Bojongloa Kidul	4,60
5	Astanaanyar	3,90
6	Regol	5,90
7	Lengkong	6,00
8	Bandung Kidul	8,90
9	Buah Batu	11,90
10	Rancasari	12,00
11	Gedebage	14,00
12	Cibiru	16,40
13	Panyileukan	14,30
14	Ujung Berung	14,20
15	Cinambo	13,60
16	Arcamanik	12,40
17	Antapani	10,10
18	Mandalajati	11,50
19	Kiaracondong	9,10
20	Batununggal	7,80
21	Sumur Bandung	4,90
22	Andir	-
23	Cicendo	2,60
24	Bandung Wetan	4,10
25	Cibeunying Kidul	7,10
26	Cibeunying Kaler	6,80
27	Coblong	4,90
28	Sukajadi	2,30
29	Sukasari	4,40
30	Cidadap	4,80
31	Pemkot Bandung	4,00

Sumber : Kantor Kecamatan Andir

## 2. IKLIM

Tabel 1.2.1 Keadaan Udara Menurut Bulan di Kota Bandung, 2018

Bulan	Penguapan (mm)	Tekanan Udara (mb)	Kelembapan Nisbi (%)
[1]	[2]	[3]	[4]
Januari	3,5	921	77
Februari	4,5	922,9	79
Maret	3,6	922,3	80
April	3,5	922,5	79
Mei	3,5	922,8	76
Juni	3,4	923,9	76
Juli	4,5	923,1	67
Agustus	4,3	923,4	69
September	4,5	923,7	66
Oktober	4,0	923,6	71
Nopember	3,5	923,3	81
Desember	3,3	922,7	80
Rata-rata 2018	3,8	922,9	68,66

Sumber : Badan Meteorologi Klimatologi dan Geofisika Stasiun Bandung

**Tabel 1.2.2 Rata-rata Suhu dan Kelembaban Udara Menurut Bulan di Kota Bandung, 2018**

Bulan	Suhu Udara ( °C )			Curah Hujan / (mm)	Hari Hujan (hari)	LPM (%)
	Rata-Rata	Maks	Min			
[1]	[2]	[3]	[4]	[5]	[6]	[7]
Januari	23,3	30,8	19,4	191,0	28	35
Februari	23,6	31,2	19,4	239,3	23	65
Maret	23,6	31,2	19,0	292,0	25	57
April	23,8	32,3	18,2	297,6	23	61
Mei	23,7	31,4	17,6	123,9	15	72
Juni	23,7	31,0	17,8	33,4	15	75
Juli	22,9	32,0	15,8	0,3	3	88
Agustus	23,3	31,4	16,2	38,9	7	80
September	23,7	32,8	16,4	40,8	8	76
Oktober	24,2	33,4	18,4	124,8	18	67
Nopember	23,7	33,0	19,0	483,2	23	51
Desember	23,7	31,4	19,0	323,5	22	42
Rata-rata 2018	23,6	31,8	18,1	182,4	18	64

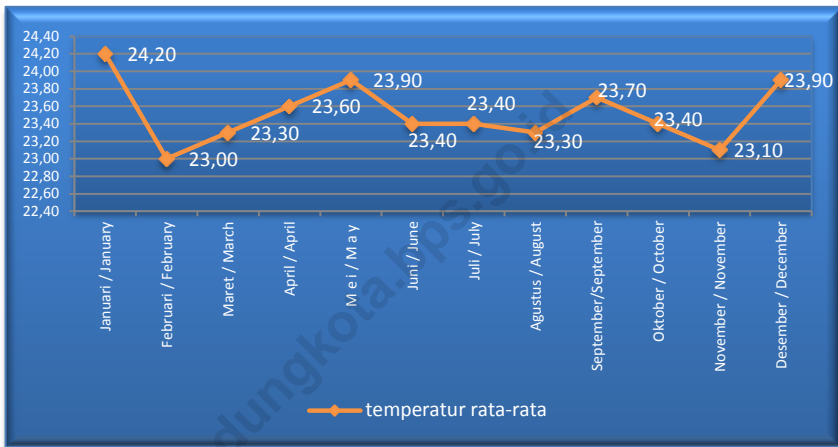
Sumber: *Badan Meteorologi Klimatologi dan Geofisika Stasiun Bandung*

**Tabel 1.2.3 Kecepatan Angin Menurut Bulan di Kota Bandung Tahun 2018**

<i>Bulan</i>	Angin (Knot)	
	Kecepatan Rata-rata	Kecepatan Terbesar
[1]	[2]	[3]
Januari	11,1	29,6
Februari	11,1	29,6
Maret	9,3	24,1
April	9,3	22,2
Mei	7,4	22,2
Juni	7,4	18,5
Juli	7,4	18,5
Agustus	7,4	22,2
September	9,3	29,6
Oktober	7,4	22,2
Nopember	5,6	22,2
Desember	5,6	27,8
<b>Rata-rata 2018</b>	<b>8,2</b>	<b>24,1</b>

Sumber : Badan Meteorologi Klimatologi dan Geofisika Stasiun Bandung

**Gambar** Temperatur Rata-rata Menurut Bulan di Kota Bandung Tahun 2018



<https://bandungkota.go.id>



## **Bab 2**

## **Pemerintahan**

<https://bandungkota.bps.go.id>



## 1. WILAYAH ADMINISTRATIF

**Tabel 2.1 Jumlah RW dan RT Menurut Kelurahan di Kecamatan Andir Tahun 2018**

Kelurahan	RW	RT
(1)	(2)	(3)
1 Campaka	7	38
2 Maleber	11	62
3 Garuda	6	38
4 Dunguscariang	11	84
5 Ciroyom	10	87
6 Kebonjeruk	9	72
<b>Kecamatan Andir</b>	<b>54</b>	<b>381</b>

Sumber : Kantor Kecamatan Andir

## 2. Pemerintahan

**Tabel 2.2. 1 Jumlah Pegawai Negeri Sipil Menurut Kelurahan dan Jenis Kelamin di Kecamatan Andir Tahun 2018**

Kelurahan	Jenis Kelamin		
	Laki-Laki	Perempuan	Jumlah
(1)	(2)	(3)	(4)
1 Campaka	4	3	7
2 Maleber	5	2	7
3 Garuda	4	2	6
4 Dunguscariang	4	1	5
5 Ciroyom	6	1	7
6 Kebonjeruk	4	1	5
7 Kecamatan Andir	13	10	23
Jumlah	40	20	60

Sumber : Kantor Kecamatan Andir

**Tabel 2.2.2 Jumlah Pegawai Negeri Sipil Menurut Pendidikan Tertinggi yang Ditamatkan dan Jenis Kelamin di Kecamatan Andir Tahun 2018**

Pendidikan Terakhir	Jenis Kelamin		
	Laki-Laki	Perempuan	Jumlah
(1)	(2)	(3)	(4)
Sampai dengan SD	2	-	2
SLTP/Sederajat	2	-	2
SMA/Sederajat	14	7	21
Diploma I,II	-	-	-
Diploma III/Sarjana Muda	1	3	4
Tingkat Sarjana	21	10	31
<b>Jumlah/Total</b>	<b>40</b>	<b>20</b>	<b>60</b>

Sumber : Kantor Kecamatan Andir

**Tabel 2.2.3. Jumlah Pegawai Negeri Sipil Menurut Golongan Kepangkatan dan Jenis Kelamin di Kecamatan Andir Tahun 2018**

Golongan Kepangkatan	Jenis Kelamin		
	Laki-Laki	Perempuan	Jumlah
(1)	(2)	(3)	(4)
I/A (Juru Muda)	-	-	-
I/B (Juru Muda Tingkat I)	-	-	-
I/C (Juru)	-	-	-
I/D (Juru Tingkat I)	-	-	-
<b>Golongan I</b>			
II/A (Pengatur Muda)	3	1	4
II/B (Pengatur Muda Tingkat I)	2	-	2
II/C (Pengatur)	9	3	12
II/D (Pengatur Tingkat I)	-	-	-
<b>Golongan II</b>			
III/A (Penata Muda)	1	2	3
III/B (Penata Muda Tingkat I)	5	1	6
III/C (Penata)	8	8	16
III/D (Penata Tingkat I)	9	4	13
<b>Golongan III</b>			
IV/A (Pembina Muda)	1	1	2
IV/B (Pembina Muda Tingkat I)	2	-	2
IV/C (Pembina)	-	-	-
IV/D (Pembina Tingkat I)	-	-	-
<b>Golongan IV</b>			
<b>Jumlah/Total</b>	<b>40</b>	<b>20</b>	<b>60</b>

Sumber : Kantor Kecamatan Andir

## **Bab 3**

# **Penduduk dan Tenaga Kerja**

<https://bandungkota.bps.go.id>





### 3.1. Kependudukan

**Tabel 3.1.1 Jumlah Penduduk dan Laju Pertumbuhan Penduduk Menurut Kelurahan di Kecamatan Andir Tahun 2010, 2015, dan 2018**

Kelurahan	Jumlah Penduduk			Laju Pertumbuhan Penduduk per Tahun	
	2010	2015	2018	2010-2018	2015-2018
(1)	(2)	(3)	(4)	(5)	(6)
1 Campaka	...	...	17 534	...	...
2 Maleber	...	...	22 663	...	...
3 Garuda	...	...	11 761	...	...
4 Dunguscariang	...	...	16 137	...	...
5 Ciroyom	...	...	20 588	...	...
6 Kebonjeruk	...	...	14 292	...	...
<b>Kecamatan Andir</b>	...	...	102 975	...	...

Sumber : Kantor Kelurahan

**Tabel 3.1.2 Jumlah Penduduk dan Rasio Jenis Kelamin Menurut Kelurahan di Kecamatan Andir Tahun 2018**

	Kelurahan	Jenis Kelamin			Rasio Jenis Kelamin
		Laki-Laki	Perempuan	Jumlah	
	(1)	(2)	(3)	(4)	(5)
1	Campaka	8 850	8 684	17 534	101,91
2	Maleber	11 881	10 782	22 663	110,20
3	Garuda	5 966	5 795	11 761	102,95
4	Dunguscariang	8 159	7 978	16 137	102,27
5	Ciroyom	9 257	11 331	20 588	81,70
6	KEBONJERUK	7 186	7 106	14 292	101,12
<b>Kecamatan Andir</b>		<b>51 465</b>	<b>53 130</b>	<b>102 975</b>	<b>96,87</b>

Sumber : Kantor Kelurahan

**Tabel 3.1.3 Distribusi dan Kepadatan Penduduk Menurut Kelurahan di Kecamatan Andir Tahun 2018**

	Kelurahan	Persentase Penduduk	Kepadatan Penduduk per km <sup>2</sup>
	(1)	(2)	(3)
1	Campaka	17,03	27,40
2	Maleber	22,01	42,76
3	Garuda	11,42	26,14
4	Dunguscariang	15,67	23,39
5	Ciroyom	19,99	34,31
6	Kebonjeruk	13,88	17,86
	<b>Kecamatan</b>	<b>100</b>	<b>27,76</b>

Sumber : Kantor Kecamatan Andir

**Tabel 3.1.4. Jumlah Penduduk Menurut Kelompok Umur dan Jenis Kelamin di Kecamatan Andir Tahun 2018**

Kelompok Umur	Jenis Kelamin		
	Laki-Laki	Perempuan	Jumlah
(1)	(2)	(3)	(4)
0-4	5636	5470	11.106
5-9	6277	6674	12.951
10-14	5452	5435	10.887
15-19	5641	5669	11.310
20-24	5726	5752	11.478
25-29	4116	4025	8.141
30-34	4457	4741	9.198
35-39	3136	3231	6.367
40-44	3122	3516	6.638
45-49	2878	2838	5.716
50-54	2061	2785	4.846
55-59	1931	1940	3.871
60-64	573	552	1.125
65+	482	565	1.047
<b>Jumlah/Total</b>	<b>51.488</b>	<b>53.193</b>	<b>104.681</b>

Sumber : Kantor Kecamatan Andir

**Tabel 3.1.5. Jumlah Kelahiran dan Kematian Menurut Jenis Kelamin dan Kelurahan di Kecamatan Andir Tahun 2018**

No	Kelurahan	Kelahiran (Orang)			Kematian (Orang)		
		L	P	L + P	L	P	L + P
(1)	(2)	(3)	(4)	(5)	(6)	(7)	(8)
1	Campaka	...	...	...	...	...	...
2	Maleber	...	...	...	...	...	...
3	Garuda	16	14	31	17	16	33
4	Dunguscariang	4	3	7	7	15	22
5	Ciroyom	30	31	61	28	31	59
6	Kebonjeruk	...	...	...	...	...	...
Jumlah							

Sumber: Kantor Kecamatan Andir

**Tabel 3.1.6 Jumlah Penduduk 10 Tahun Ke Atas Menurut Jenis Kelamin dan Pendidikan Yang Ditamatkan di Kecamatan Andir Tahun 2018**

No	Pendidikan yang ditamatkan	Jenis Kelamin		
		L	P	L + P
(1)	(2)	(3)	(4)	(5)
1	Tidak/Belum Pernah Sekolah	7 563	5 775	13 338
2	Tidak/Belum Tamat SD	12 655	13 231	25 886
3	Sekolah Dasar	9 433	9 760	19 193
4	Sekolah Menengah Pertama	8 662	8 776	17 438
5	Sekolah Menengah Atas	7 084	6 965	14 049
6	Sekolah Menengah Atas Kejuruan	-	-	-
7	Diploma I/II/III/Akademi	3 360	6 365	9 725
8	Universitas	2 731	2 321	5 052
<b>Jumlah</b>		<b>51 488</b>	<b>53 193</b>	<b>104 681</b>

Sumber : Kantor Kecamatan Andir

### 3.2. Ketenagakerjaan

**Tabel 3.2.1 Jumlah Penduduk Menurut Jenis Mata Pencaharian dan Kelurahan di Kecamatan Andir Tahun 2018**

No	Kelurahan	Jenis Mata Pencaharian				
		PNS	ABRI / POLRI	Pegawai Swasta	Pe - tani	Pe - dagang
(1)	(2)	(3)	(4)	(5)	(6)	(7)
1	Campaka	...	...	...	...	...
2	Maleber	...	...	...	...	...
3	Garuda	...	...	...	...	...
4	Dunguscariang	...	...	...	...	...
5	Ciroyom	...	...	...	...	...
6	Kebonjeruk	...	...	...	...	...
Jumlah		...	...	...	...	...

Sumber: .....

Lanjutan Tabel

3.2.1

No	Kelurahan	Jenis Mata Pencarian			
		Pelajar	Mahasiswa	Pensiunan	Lainnya
(1)	(2)	(8)	(9)	(10)	(11)
1	Campaka	...	...	...	...
2	Maleber	...	...	...	...
3	Garuda	...	...	...	...
4	Dunguscariang	...	...	...	...
5	Ciroyom	...	...	...	...
6	Kebonjeruk	...	...	...	...
Jumlah		...	...	...	...

Sumber : Kantor Kecamatan .....



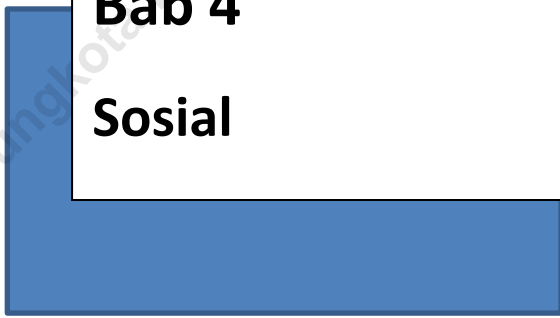
**Tabel 3.2.2 Jumlah Pencari Kerja Terdaftar Menurut Tingkat Pendidikan Tertinggi yang Ditamatkan dan Jenis Kelamin di Kecamatan Andir Tahun 2018**

Pendidikan Tertinggi yang Ditamatkan	Jenis Kelamin		
	Laki-laki	Perempuan	Jumlah
(1)	(2)	(3)	(4)
Tidak/Belum Pernah Sekolah	...	...	...
Tidak/Belum Tamat SD	...	...	...
Sekolah Dasar	...	...	...
Sekolah Menengah Pertama	...	...	...
Sekolah Menengah Atas	...	...	...
Sekolah Menengah Atas Kejuruan	...	...	...
Diploma I/II/III/Akademi	...	...	...
Universitas	...	...	...
<b>Jumlah</b>	...	...	...

Sumber : Kantor Kecamatan Andir



<https://bandunghotels.go.id>



**Bab 4**  
**Sosial**



#### 4.1. Pendidikan

**Tabel 4.1.1 Jumlah Sekolah, Murid, Guru, dan Rasio Murid-Guru Sekolah Dasar (SD) Menurut Kelurahan di Kecamatan Andir Tahun 2018**

	Kelurahan	Sekolah	Murid	Guru	Rasio Murid-Guru
	(1)	(2)	(3)	(4)	(5)
1	Campaka	3	2 211	100	22,11
2	Maleber	2	256	13	19,69
3	Garuda	5	2 271	98	23,17
4	Dunguscariang	5	2 196	105	20,91
5	Ciroyom	5	1 242	61	20,36
6	Kebonjeruk	4	1 302	78	16,69
	<b>Kota Bandung</b>	<b>24</b>	<b>9 478</b>	<b>455</b>	<b>20,83</b>

Sumber : Dapodik Kota Bandung

**Tabel 4.1.2 Jumlah Sekolah, Murid, Guru, dan Rasio Murid-Guru Madrasah Ibtidaiyah (MI) Menurut Kelurahan di Kecamatan Andir Tahun 2018**

	Kelurahan	Sekolah	Murid	Guru	Rasio Murid-Guru
	(1)	(2)	(3)	(4)	(5)
1	Campaka	...	...	...	...
2	Maleber	...	...	...	...
3	Garuda	...	...	...	...
4	Dunguscariang	...	...	...	...
5	Ciroyom	...	...	...	...
6	Kebonjeruk	...	...	...	...
<b>Kota Bandung</b>		...	...	...	...

Sumber : MI Baiturohim

**Tabel 4.1.3 Jumlah Sekolah, Murid, Guru, dan Rasio Murid-Guru Sekolah Menengah Pertama (SMP) Menurut Kelurahan di Kecamatan Andir Tahun 2018**

	Kelurahan	Sekolah	Murid	Guru	Rasio Murid-Guru
	(1)	(2)	(3)	(4)	(5)
1	Campaka	3	1 102	46	23,96
2	Maleber	-	-	-	-
3	Garuda	3	674	41	16,44
4	Dunguscariang	4	557	38	14,66
5	Ciroyom	6	3 068	129	23,78
6	Kebonjeruk	3	1 718	75	22,91
	<b>Kota Bandung</b>	<b>19</b>	<b>7 119</b>	<b>329</b>	<b>21,64</b>

Sumber : Dapodik Kota Bandung

**Tabel 4.1.4 Jumlah Sekolah, Murid, Guru, dan Rasio Murid-Guru Sekolah Madrasah Tsanawiyah (MTS) Menurut Kelurahan di Kecamatan Andir Tahun 2018**

	Kelurahan	Sekolah	Murid	Guru	Rasio Murid-Guru
	(1)	(2)	(3)	(4)	(5)
1	Campaka	...	...	...	...
2	Maleber	...	...	...	...
3	Garuda	...	...	...	...
4	Dunguscariang	...	...	...	...
5	Ciroyom	...	...	...	...
6	Kebonjeruk	...	...	...	...
	<b>Kota Bandung</b>	...	...	...	...

Sumber : Kantor KUA Kecamatan Andir



**Tabel 4.1.5** Jumlah Sekolah, Murid, Guru, dan Rasio Murid-Guru Sekolah Menengah Atas (SMA) Menurut Kelurahan di Kecamatan Andir Tahun 2018

	Kelurahan	Sekolah	Murid	Guru	Rasio Murid-Guru
	(1)	(2)	(3)	(4)	(5)
1	Campaka	5	1 556	105	14,82
2	Maleber	-	-	-	-
3	Garuda	2	544	27	20,15
4	Dunguscariang	-	-	-	-
5	Ciroyom	3	676	50	13,52
6	KEBONJERUK	4	1 217	153	7,95
<b>Kota Bandung</b>		<b>14</b>	<b>3 993</b>	<b>335</b>	<b>11,92</b>

Sumber : Dapodik Kota Bandung

**Tabel 4.1.6** Jumlah Sekolah, Murid, Guru, dan Rasio Murid-Guru Madrasah Aliyah (MA) Menurut Kelurahan di Kecamatan Andir , 2018

	Kelurahan	Sekolah	Murid	Guru	Rasio Murid-Guru
	(1)	(2)	(3)	(4)	(5)
1	Campaka	-	-	-	-
2	Maleber	-	-	-	-
3	Garuda	-	-	-	-
4	Dunguscariang	-	-	-	-
5	Ciroyom	-	-	-	-
6	Kebonjeruk	-	-	-	-
<b>Kota Bandung</b>		-	-	-	-

Sumber : Kantor KUA Kecamatan Andir

**Tabel 4.1.7** Jumlah Sekolah, Murid, Guru, dan Rasio Murid-Guru Sekolah Menengah Kejuruan (SMK) Menurut Kelurahan di Kecamatan Andir Tahun 2018

	Kelurahan	Sekolah	Murid	Guru	Rasio Murid-Guru
	(1)	(2)	(3)	(4)	(5)
1	Campaka	1	138	19	7,26
2	Maleber	1	2 289	72	31,79
3	Garuda	1	480	22	21,82
4	Dunguscariang	1	293	21	13,95
5	Ciroyom	-	-	-	-
6	Kebonjeruk	-	-	-	-
<b>Kota Bandung</b>		<b>4</b>	<b>3 200</b>	<b>134</b>	<b>23,88</b>

Sumber : Dapodik Kota Bandung

## 4.2. Kesehatan

**Tabel 4.2.1 Jumlah Sarana Kesehatan per Kelurahan di Kecamatan Andir Tahun 2018**

	Kelurahan	Sarana Pelayanan Kesehatan				
		Rumah Sakit	Rumah Sakit Bersalin	Puskesmas	Posyandu	Klinik / Balai pengobatan
	(1)	(2)	(3)	(4)	(5)	
1	Campaka	-	-	-	10	2
2	Maleber	1	-	-	15	2
3	Garuda	-	-	1	8	2
4	Dunguscariang	-	-	-	15	5
5	Ciroyom	-	-	-	18	5
6	Kebonjeruk	1	-	1	11	3
	Jumlah	2	-	2	77	18

Sumber : Kantor Kecamatan Andir

**Tabel 4.2.2 Jumlah Balita yang Diimunisasi menurut Jenis Imunisasi per Kelurahan di Kecamatan Andir Tahun 2018**

	Kelurahan	Jenis Imunisasi					
		DPT			BCG	Campak	TT
		I	II	III			
(1)	(2)	(3)	(4)	(5)	(6)	(7)	
1	Campaka	304	298	286	274	284	373
2	Maleber	342	330	319	319	322	303
3	Garuda	174	184	169	158	173	173
4	Dunguscariang	321	305	307	370	312	370
5	Ciroyom	298	309	329	269	327	329
6	KEBONJERUK	188	175	195	169	193	125
	Jumlah	1 627	1 601	1 605	1 559	1 611	1 673

Lanjutan Tabel 4.2.2

Kelurahan	Jenis Imunisasi				
	Polio				Hepatitis B O
	I	II	III	IV	
(1)	(8)	(9)	(10)	(11)	(12)
1 Campaka	285	311	286	293	276
2 Maleber	316	333	329	318	293
3 Garuda	162	179	179	166	166
4 Dunguscariang	316	333	314	307	281
5 Ciroyom	282	299	308	329	213
6 Kebonjeruk	170	193	183	195	72
Jumlah	1 531	1 648	1 599	1 608	1 301

Sumber : Puskesmas Andir

**Tabel 4.2.3 Jumlah PUS dan Peserta KB Aktif per Kelurahan di Kecamatan Andir Tahun 2018**

	Kelurahan	PUS	Peserta KB Aktif
	(1)	(2)	(3)
1	Campaka	3 440	2 561
2	Maleber	3 180	2 346
3	Garuda	2 112	1 456
4	Dunguscariang	3 569	1 935
5	Ciroyom	3 562	2 842
6	Kebonjeruk	2 145	2 074
	Jumlah		

Sumber : Puskesmas Andir

**Tabel 4.2.4 Jumlah Peserta KB Aktif Menurut Jenis Alat Kontrasepsi yang Digunakan per Kelurahan di Kecamatan Andir Tahun 2018**

No	Kelurahan	Alat Kontrasepsi ( KB )				
		IUD	Pil	Suntik	Kondom	MOP
(1)	(2)	(3)	(4)	(5)	(6)	(7)
1	Campaka	169	217	2 120	7	0
2	Maleber	256	122	1 941	14	0
3	Garuda	353	21	998	3	0
4	Dunguscariang	233	81	1 629	12	0
5	Ciroyom	114	98	2 610	13	0
6	Kebonjeruk	58	33	1 973	8	0
Jumlah		1 183	572	998	57	0



Lanjutan Tabel 4.2.4

Kelurahan	Alat Kontrasepsi ( KB )			
	MOW	Implan	Intravag	Tradisio nal
(1)	(8)	(9)	(10)	(11)
1 Campaka	45	11	0	0
2 Maleber	3	13	0	0
3 Garuda	6	70	0	0
4 Dunguscariang	3	10	0	0
5 Ciroyom	1	6	0	0
6 Kebonjeruk	0	2	0	0
Jumlah	58	112	0	0

Sumber : Puskesmas Andir

**Tabel 4.2.5 Jumlah KK dan Jiwa Menurut Tahapan KS per Kelurahan di Kecamatan Andir Tahun 2018**

Kelurahan	Pra KS		KS I	
	KK	Jiwa	KK	Jiwa
(1)	(2)	(3)	(4)	(5)
1 Campaka	...	...	...	...
2 Maleber	...	...	...	...
3 Garuda	...	...	...	...
4 Dunguscariang	...	...	...	...
5 Ciroyom	...	...	...	...
6 Kebonjeruk	...	...	...	...
<b>Jumlah</b>	...	...	...	...

Lanjutan Tabel 4.2.5

Kelurahan	KS II		KS III Plus	
	KK	Jiwa	KK	Jiwa
(1)	(6)	(7)	(8)	(10)
1 Campaka	...	...	...	...
2 Maleber	...	...	...	...
3 Garuda	...	...	...	...
4 Dunguscariang	...	...	...	...
5 Ciroyom	...	...	...	...
6 Kebonjeruk	...	...	...	...
Jumlah	...	...	...	...

Sumber :

**Tabel 4.2.6 Jumlah KK Penerima Bantuan Pangan Non Tunai ( BPNT ) dan Alokasinya per Kelurahan di Kecamatan Andir Tahun 2018**

	Kelurahan	Jumlah KK	Volume ( Rp )
	(1)	(2)	(3)
1	Campaka	426	...
2	Maleber	378	...
3	Garuda	270	...
4	Dunguscariang	332	...
5	Ciroyom	437	...
6	Kebonjeruk	308	...
	Jumlah	2 151	...

Sumber : Kantor Kecamatan Andir

**Tabel 4.2.7 Jumlah Penduduk Penyandang Cacat Menurut Jenisnya per Kelurahan di Kecamatan Andir Tahun 2018**

Kelurahan	Jenis Cacat yang Disandang					
	Cacat Tubuh	Bisu	Tuli	Buta	Cacat Ganda	Mental
(1)	(2)	(3)	(4)	(5)	(6)	(7)
1 Campaka	6	12	1	7	-	4
2 Maleber	26	6	5	7	5	9
3 Garuda	14	3	2	-	1	-
4 Dunguscariang	1	6	3	8	5	5
5 Ciroyom	4	-	4	2	-	7
6 Kebonjeruk	24	2	2	7	1	2
Jumlah	75	29	17	31	27	27

Sumber : Kantor Kecamatan Andir \*) Tahun 2016

## 4.3 Agama

**Tabel 4.3.1 Jumlah Penduduk Menurut Kelurahan dan Agama yang Dianut di Kecamatan Andir Tahun 2018**

	Kecamatan	Islam	Protestan	Katolik	Hindu	Budha	Lainnya
	(1)	(2)	(3)	(4)	(5)	(6)	(7)
1	Campaka	23 561	724	1 236	12	19	-
2	Maleber	35 638	231	927	31	28	-
3	Garuda	15 022	178	634	17	19	9
4	Dunguscariang	21 306	321	524	24	10	17
5	Ciroyom	20 677	924	1 141	32	35	13
6	Kebonjeruk	10 471	721	978	48	59	24
Jumlah							

Sumber : Kantor Urusan Agama Kecamatan Andir

**Tabel 4.3.2 Jumlah Sarana Peribadatan per Kelurahan di Kecamatan Andir Tahun 2018**

Kelurahan	Jenis Sarana Peribadatan		
	Masjid	Mushala	Gereja Protestan
(1)	(2)	(3)	(4)
1 Campaka	15	3	0
2 Maleber	21	4	1
3 Garuda	11	4	0
4 Dunguscariang	25	2	2
5 Ciroyom	20	1	0
6 Kebonjeruk	9	3	2
Jumlah	101	17	5

Sumber : Kantor Urusan Agama Kecamatan Andir

## Lanjutan Tabel 4.3.2

Kelurahan	Jenis Sarana Peribadatan		
	Gereja Katolik	Pura	Vihara
(1)	(5)	(6)	(7)
1 Campaka	-	-	-
2 Maleber	-	-	-
3 Garuda	1	-	-
4 Dunguscariang	1	-	1
5 Ciroyom	4	1	-
6 Kebonjeruk	-	-	1
Jumlah	6	1	2

Sumber : Kantor Urusan Agama Kecamatan Andir



**Tabel 4.3.3 Jumlah Pemberi dan Penerima Zakat Fitrah per Kelurahan di Kecamatan Andir Tahun 2018**

Kelurahan	Pemberi Zakat ( Orang )	Penerima Zakat ( Orang )
(1)	(2)	(3)
1 Campaka	224	512
2 Maleber	142	139
3 Garuda	98	90
4 Dunguscariang	241	255
5 Ciroyom	258	242
6 Kebonjeruk	124	120
Jumlah	1 087	1 358

Sumber : Kantor Urusan Agama Kecamatan Andir

**Tabel 4.3.4 Jumlah Zakat Fitrah Terkumpul Menurut Jenisnya per Kelurahan di Kecamatan Andir Tahun 2018**

Kelurahan	Jenis Zakat Fitrah	
	Beras ( Kg )	Uang ( Rp )
(1)	(2)	(3)
1 Campaka	127	4 250 000
2 Maleber	98	4 176 000
3 Garuda	64	3 234 000
4 Dunguscariang	232	4 485 000
5 Ciroyom	241	5 720 000
6 Kebonjeruk	110	3 214 000
Jumlah	872	25 079 000

Sumber : Kantor Urusan Agama Kecamatan Andir

**Tabel 4.3.5 Jumlah Jemaah Haji Menurut Jenis Kelamin per Kelurahan di Kecamatan Andir Tahun 2018**

Kelurahan	Jenis Kelamin		
	L	P	L + P
(1)	(2)	(3)	(4)
1 Campaka	4	6	10
2 Maleber	5	4	9
3 Garuda	5	7	12
4 Dunguscariang	3	5	8
5 Ciroyom	8	9	17
6 Kebonjeruk	2	3	5
Jumlah	27	34	61

Sumber : Kantor Urusan Agama Kecamatan Andir

**Tabel 4.3.6 Jumlah Nikah, Talak, Cerai dan Rujuk per Kelurahan di Kecamatan Andir Tahun 2018**

	Kelurahan	Nikah	Talak	Cerai	Rujuk
	(1)	(2)	(3)	(4)	(5)
1	Campaka	155	...	...	...
2	Maleber	172	...	...	...
3	Garuda	76	...	...	...
4	Dunguscariang	141	...	...	...
5	Ciroyom	182	...	...	...
6	Kebonjeruk	43	...	...	...
	Jumlah	769	...	...	...

Sumber : Kantor Urusan Agama Kecamatan Andir

#### 4.4. Sosial Lainnya

**Tabel 4.4.1 Jumlah Gangguan Umum Kamtibmas Menurut Jenis Per Kelurahan di Kecamatan Andir Tahun 2018**

No	Kelurahan	Jenis Gangguan Umum Kamtibmas			
		Kebakaran	Penipuan	Peng - rusakan	Temu Mayat
(1)	(2)	(3)	(4)	(5)	(6)
1	Campaka	1	0	0	0
2	Maleber	1	0	0	0
3	Garuda	1	5	1	0
4	Dunguscariang	0	0	0	0
5	Ciroyom	3	4	3	0
6	Kebonjeruk	0	3	0	0
	Jumlah	6	12	4	0

## Lanjutan Tabel

## 4.4.1

No	Kelurahan	Jenis Gangguan Umum Kamtibmas		
		Perkelahian	Pencurian	Perampokan
(1)	(2)	(7)	(8)	(9)
1	Campaka	1	2	0
2	Maleber	0	1	0
3	Garuda	3	1	0
4	Dunguscariang	3	1	0
5	Ciroyom	14	0	0
6	Kebonjeruk	11	8	0
Jumlah		32	13	0

Sumber : Polsekta Kecamatan Andir

**Tabel** 4.4.2 Jumlah Kejadian Bencana Alam per Kelurahan di Kecamatan Andir Tahun 2018

Kelurahan	Jenis Bencana Alam				
	Banjir	Ke - bakaran	Angin Topan	Tanah Longsor	Lain-lain
(1)	(2)	(3)	(4)	(5)	(6)
1 Campaka	-	-	-	-	-
2 Maleber	-	-	-	-	-
3 Garuda	-	-	-	-	-
4 Dunguscariang	-	-	-	-	-
5 Ciroyom	-	-	-	-	-
6 Kebonjeruk	-	-	-	-	-
Jumlah	-	-	-	-	-

Sumber : Polsekta Kecamatan Andir

**Tabel 4.4.3 Jumlah Korban Akibat Bencana Alam Per Kelurahan di Kecamatan Andir Tahun 2018**

Kelurahan	Jenis Korban			
	Orang Meninggal	Orang Menderita/Luka	Ternak Mati	Bangunan Terendam
(1)	(2)	(3)	(4)	(5)
1 Campaka	-	-	-	-
2 Maleber	-	-	-	-
3 Garuda	-	-	-	-
4 Dunguscariang	-	-	-	-
5 Ciroyom	-	-	-	-
6 Kebonjeruk	-	-	-	-
Jumlah	-	-	-	-



## Lanjutan Tabel 4.4.3

Kelurahan	Jenis Korban			
	Bangunan Rusak	Bangunan Hancur	Sawah/Ladang/Rusak	Kerugian (Rp.000,-)
(1)	(6)	(7)	(8)	(9)
1 Campaka	-	-	-	-
2 Maleber	-	-	-	-
3 Garuda	-	-	-	-
4 Dunguscariang	-	-	-	-
5 Ciroyom	-	-	-	-
6 Kebonjeruk	-	-	-	-
Jumlah	-	-	-	-

Sumber : Polsekta Kecamatan Andir

**Tabel 4.4.4 Jumlah Pelayanan Kependudukan Menurut Jenis Pelayanan per Kelurahan di Kecamatan Andir Tahun 2018**

Kelurahan	Jenis Pelayanan				
	KTP	KK	KIPEM	Serba guna	Lain nya
(1)	(2)	(3)	(4)	(5)	(6)
1 Campaka	...	...	-	454	735
2 Maleber	60	354	-	741	427
3 Garuda	324	306	-	303	194
4 Dunguscariang	644	722	-	1158	337
5 Ciroyom	137	709	-	804	1 427
6 Kebonjeruk	38	315	-	521	394
Jumlah	1 203	2 406	-	3981	2 087

Sumber : Kantor Kecamatan Andir

**Tabel 4.4.5 Jumlah Kelompok Organisasi per Kelurahan di Kecamatan Andir Tahun 2018**

Kelurahan	Jenis Kelompok Organisasi				
	LPM	Karang Taruna	Ke - senian	Olah Raga	Lain nya
(1)	(2)	(3)	(4)	(5)	(6)
1 Campaka	1	1	4	4	-
2 Maleber	1	1	2	2	-
3 Garuda	1	1	5	3	-
4 Dunguscariang	1	1	2	2	-
5 Ciroyom	1	1	2	1	-
6 KEBONJERUK	1	1	1	3	-
Jumlah	6	6	16	13	-

Sumber : Kantor Kecamatan Andir

**Tabel 4.4.6 Jumlah Sarana Olah Raga Per Kelurahan di Kecamatan Andir Tahun 2018**

No	Kelurahan	Sarana Olah Raga			
		Basket	Bulu tangkis	Footsal	Golf
(1)	(2)	(3)	(4)	(5)	(6)
1	Campaka	4	4	2	-
2	Maleber	2	2	2	-
3	Garuda	1	3	-	-
4	Dunguscariang	1	4	1	-
5	Ciroyom	-	6	-	-
6	Kebonjeruk	2	2	-	-
Jumlah		10	21	5	-

Lanjutan Tabel 4.4.6

No	Kelurahan	Sarana Olah Raga			
		Pacuan Kuda	Sepak	Bola	Tenis
(1)	(2)	(7)	(8)	(9)	
1	Campaka	-	-		1
2	Maleber	-	-		-
3	Garuda	-	1		-
4	Dunguscariang	-	1		-
5	Ciroyom	-	-		-
6	Kebonjeruk	-	-		-
Jumlah		-	2		1

Sumber : Kantor Kecamatan Andir



# **Bab 5**

# **Pertanian**

<https://bandungkota.bps.go.id>





**Tabel 5.1 Lahan Sawah dan Bukan Sawah ( Ha ) per Kelurahan di Kecamatan Andir Tahun 2018**

No	Kelurahan	Sawah ( Ha )	Bukan Sawah ( Ha )
	(1)	(2)	(3)
1	Campaka	-	64,246
2	Maleber	-	53
3	Garuda	-	44,60
4	Dunguscariang	-	69
5	Ciroyom	-	60
6	Kebonjeruk	-	79,90
	Jumlah	-	370,74

Sumber : Kantor Kecamatan Andir

**Tabel 5.2 Jumlah Lahan Bukan Sawah Menurut Kegunaannya (Ha) per Kelurahan di Kecamatan Andir Tahun 2018**

No	Kelurahan	Kegunaan Lahan (Ha)				
		Ladang/ Huma/ Kebun/ Kolam/ Tegalan	Perumahan dan Pekarangan nya	Bangunan Lainnya dan Pekarangan nya	Semena tidak Diusahakan	Lain-nya
	(1)	(2)	(3)	(4)	(5)	(6)
1	Campaka	2,00	56	-	-	6,24
2	Maleber	-	53	-	-	0,4
3	Garuda	-	43,60	-	-	1
4	Dunguscariang	-	69	-	-	0,6
5	Ciroyom	-	40,55	-	-	19,45
6	Kebonjeruk	-	73,45	-	-	6,45
	Jumlah	2,00	334,60	-	-	34,14

Sumber : Kantor Kecamatan Andir

# **Bab 6**

# **Industri**

<https://bandungkota.bkps.go.id>



**Tabel 6.1 Jumlah Industri Menurut Klasifikasi per Kelurahan di Kecamatan Andir Tahun 2018**

Kelurahan	Klasifikasi Industri		
	Besar	Sedang	IKKR
(1)	(2)	(3)	(4)
1 Campaka	...	...	...
2 Maleber	...	...	...
3 Garuda	...	...	...
4 Dunguscariang	...	...	...
5 Ciroyom	...	...	...
6 Kebonjeruk	...	...	...
Jumlah	...	...	...

Sumber : Kantor Kecamatan Andir

**Tabel 6.2** Jumlah SPBU, PAM Swasta, Listrik Non PLN per Kelurahan di Kecamatan Andir Tahun 2018

Kelurahan	Jumlah Usaha / Perusahaan		
	SPBU	PAM Swasta	Listrik Non PLN
(1)	(2)	(3)	(4)
1 Campaka	1	-	-
2 Maleber	1	-	-
3 Garuda	1	-	-
4 Dunguscariang	-	-	-
5 Ciroyom	1	-	-
6 Kebonjeruk	-	-	-
Jumlah	4	-	-

Sumber : Kantor Kecamatan Andir

<https://bandungkota.bps.go.id>

## **Bab 7**

# **Perdagangan**





**Tabel 7 Jumlah Pasar Menurut Jenis per Kelurahan di Kecamatan Andir Tahun 2018**

No	Kelurahan	Pasar	Pasar Induk	Pasar Modern	
				Kelompok Pertokoan	Mini Market
(1)	(2)	(3)	(4)	(5)	(6)
1	Campaka	-	-	6	7
2	Maleber	-	-	8	8
3	Garuda	-	-	7	6
4	Dunguscariang	-	-	4	7
5	Ciroyom	2	-	14	11
6	Kebonjeruk	1	-	21	12
Jumlah		3	-	60	51

## Lanjutan Tabel 7

No	Kelurahan	Pasar Modern				
		Toserba	Depart Store	Super Market	Hyper Market	Mall
(1)	(2)	(7)	(8)	(9)	(10)	(11)
1	Campaka	-	-	-	-	-
2	Maleber	-	-	-	-	-
3	Garuda	-	-	-	-	-
4	Dunguscariang	-	-	-	-	-
5	Ciroyom	-	-	-	-	-
6	Kebonjeruk	-	1	-	-	1
Jumlah		-	1	-	-	1

Sumber : Kantor Kecamatan Andir

## **Bab 8**

# **Hotel, Pariwisata, Transportasi, dan Komunikasi**

<https://bandungkota.bps.go.id>



## 1. Komunikasi

**Tabel 8.1 Jumlah Sarana Komunikasi per Kelurahan di Kecamatan Andir Tahun 2018**

No	Kelurahan	Sarana Komunikasi				Telepon Umum Koin/Kartu
		Kantor Pos	Stasiun Radio	Wartel	Warnet	
(1)	(2)	(3)	(4)	(5)	(6)	(7)
1	Campaka	1	-	-	...	-
2	Maleber	1	-	-	...	-
3	Garuda	-	-	-	...	-
4	Dunguscariang	1	-	-	...	-
5	Ciroyom	1	-	-	...	-
6	Kebonjeruk	1	-	-	...	-
Jumlah		5	-	-	...	-

Sumber : Kantor Kecamatan Andir

## 2. Pariwisata

**Tabel 8.2.1 Jumlah Hotel dan Akomodasi Lainnya per Kelurahan di Kecamatan Andir Tahun 2018**

No	Kelurahan	Hotel & Akomodasi			
		Bintang 5	Bintang 4	Bintang 3	Bintang 2
(1)	(2)	(3)	(4)	(5)	(6)
1	Campaka	-	-	-	2
2	Maleber	-	-	-	-
3	Garuda	-	-	-	-
4	Dunguscariang	-	-	-	-
5	Ciroyom	-	-	1	-
6	Kebonjeruk	-	1	3	4
	Jumlah	-	1	4	6

Lanjutan Tabel 8.2.1

No	Kelurahan	Hotel & Akomodasi		
		Bintang 1	Melati	Akomodasi Lainnya
(1)	(2)	(7)	(8)	(9)
1	Campaka	-	-	-
2	Maleber	-	-	-
3	Garuda	-	-	-
4	Dunguscariang	-	1	1
5	Ciroyom	-	-	-
6	Kebonjeruk	-	6	2
Jumlah		-	7	3

Sumber : Kantor Kecamatan Andir

**Tabel 8.2.2 Jumlah Warung Makan, Rumah Makan dan Restoran per Kelurahan di Kecamatan Andir Tahun 2018**

No	Kelurahan	Jenis Sarana		
		Warung Makan	Rumah Makan	Restoran
(1)	(2)	(3)	(4)	(5)
1	Campaka	121	7	1
2	Maleber	213	4	-
3	Garuda	34	3	-
4	Dunguscariang	161	1	1
5	Ciroyom	183	9	-
6	Kebonjeruk	442	22	12
Jumlah		1 154	46	14

Sumber :



**Tabel 8.2.3 Jumlah Sarana Pariwisata dan Rekreasi per Kelurahan di Kecamatan Andir Tahun 2018**

Kelurahan	Sarana Pariwisata dan Rekreasi				
	Bioskop	Klab Malam	P u b	Ice Skating	Karaoke
(1)	(2)	(3)	(4)	(5)	(6)
1 Campaka	-	-	-	-	-
2 Maleber	-	-	-	-	1
3 Garuda	-	-	-	-	-
4 Dunguscariang	-	-	-	-	-
5 Ciroyom	-	-	-	-	2
6 Kebonjeruk	1	3	-	-	4
Jumlah	1	3	-	-	7

Lanjutan Tabel 8.2.3

Kelurahan		Sarana Pariwisata dan Rekreasi					
		Kolam Renang	Pusat Kebugaran	Diskotik	Billiard	Gedung Pertunjukan	Mesin Mainan Anak
(1)	(7)	(8)	(9)	(10)	(11)	(12)	
1	Campaka	1	-	-	-	-	-
2	Maleber	-	-	-	-	-	-
3	Garuda	-	-	-	-	-	-
4	Dunguscariang	-	-	-	-	-	-
5	Ciroyom	-	-	-	-	-	-
6	Kebonjeruk	-	-	2	3	-	-
Jumlah		1	-	2	3	-	-

Lanjutan Tabel 8.2.3

No	Kelurahan	Sarana Pariwisata dan Rekreasi					
		Sanggar Seni/Tari	Panti Pijat	Golf	Bowling	Galeri	Museum
(1)	(2)	(14)	(15)	(16)	(17)	(18)	(19)
1	Campaka	-	-	-	-	-	-
2	Maleber	-	-	-	-	-	-
3	Garuda	-	3	-	-	-	-
4	Dunguscariang	3	3	-	-	-	-
5	Ciroyom	-	-	-	-	-	-
6	Kebonjeruk	1	2	-	-	-	-
Jumlah		4	8	-	-	-	-

Sumber : Kantor Kecamatan Andir



# **Bab 9**

# **Keuangan**

<https://bandungkota.bps.go.id>



**Tabel 9.1 Jumlah Target dan Realisasi Penerimaan Anggaran per Kelurahan di Kecamatan Andir Tahun 2018**

No	Kelurahan	Realisasi Penerimaan Rp. (000,00)			
		Rutin		Pembangunan	
		Target	Realisasi	Target	Realisasi
(1)	(2)	(3)	(4)	(5)	(6)
1	Campaka	...	...	...	...
2	Maleber	...	...	...	...
3	Garuda	...	...	...	...
4	Dunguscariang	...	...	...	...
5	Ciroyom	...	...	...	...
6	Kebonjeruk	...	...	...	...
Jumlah		...	...	...	...

Lanjutan Tabel 9.1

No	Kelurahan	Realisasi Penerimaan Rp. (000,00)	
		Jumlah	
		Target	Realisasi
(1)	(2)	(7)	(8)
1	Campaka	...	...
2	Maleber	...	...
3	Garuda	...	...
4	Dunguscariang	...	...
5	Ciroyom	...	...
6	Kebonjeruk	...	...
Jumlah		...	...

Sumber :



**Tabel 9.2 Jumlah Wajib Pajak dan Penerimaan PBB per Kelurahan di Kecamatan Andir Tahun 2018**

No	Kelurahan	Jumlah Wajib Pajak	
		Target	Realisasi
(1)	(2)	(3)	(4)
1	Campaka	3 677	2 557
2	Maleber	3 628	2 807
3	Garuda	1 905	1 524
4	Dunguscariang	4 201	3 240
5	Ciroyom	3 780	2 604
6	Kebonjeruk	7 920	3 987
Jumlah		25 111	16 719

Lanjutan Tabel 9.2

No	Kelurahan	Jumlah Penerimaan ( Rp.)	
		Target	Realisasi
(1)	(2)	(5)	(6)
1	Campaka	3 626 657 115	2 664 997 103
2	Maleber	3 901 111 410	3 064 949 417
3	Garuda	2 781 837 650	1 930 575 606
4	Dunguscariang	4 650 205 106	3 618 253 526
5	Ciroyom	3 487 427 114	2 549 652 766
6	Kebonjeruk	9 165 613 813	7 491 432 159
Jumlah		27 612 852 208	21 319 860 577

Sumber : Kantor Kecamatan Andir

**Tabel 9.3 Jumlah Lembaga Keuangan per Kelurahan di Kecamatan Andir Tahun 2018**

No	Kelurahan	Bank			
		Umum	BPR	BMT	Syariah
(1)	(2)	(3)	(4)	(5)	(6)
1	Campaka	2	-	-	-
2	Maleber	5	1	-	-
3	Garuda	1	1	-	-
4	Dunguscariang	2	1	-	-
5	Ciroyom	7	1	-	-
6	Kebonjeruk	15	1	-	-
	Jumlah	32	5	-	-

Lanjutan Tabel 9.3

No	Kelurahan	Non Bank			
		Koperasi	Pegadaian	Asuransi	Money Changer
(1)	(2)	(7)	(8)	(9)	(10)
1	Campaka	6	-	-	-
2	Maleber	2	-	-	-
3	Garuda	4	1	-	-
4	Dunguscariang	7	-	-	-
5	Ciroyom	5	-	-	-
6	Kebonjeruk	8	-	-	-
Jumlah		32	-	-	-

Sumber : Kantor Kecamatan Andir



Sensus  
Penduduk  
2020

# DATA

MENCERDASKAN BANGSA



**BADAN PUSAT STATISTIK KOTA BANDUNG**

JL. Jendral Gatot Subroto No. 93 Bandung 40273

Telp/Fax: (022) 7305091

Homepage: <http://www.bandungkota.bps.go.id>

Email: [bps3273@bps.go.id](mailto:bps3273@bps.go.id)